

Ferrara ed il Monte Baldo: tra l'Adige ed il Garda

Le prime testimonianze della presenza umana nel territorio di Ferrara di Monte Baldo si fanno risalire al Paleolitico Medio.

Dall'89 a.c. l'occupazione romana sottomette definitivamente le popolazioni locali e sembra che proprio all'attività di lavorazione del ferro derivi l'origine del nome di Ferrara.

Dopo le invasioni barbariche il territorio del Baldo fu dapprima dominio dei Longobardi poi dei Franchi.

Con l'avvento degli Scaligeri, nel 1277 il territorio di Ferrara, proprio per la produzione e lavorazione del ferro, venne a far parte della "Fattoria Scaligera".

La valle di Ferrara fu testimone di fatti d'arme sia durante le campagne di Napoleone in Italia, sia nel corso delle guerre del Risorgimento. Nel 1866, con la terza guerra d'indipendenza, Ferrara entrò a far parte del regno d'Italia.

Durante la prima guerra mondiale il fronte passava lungo il suo territorio. Ne sono testimoni le trincee e le fortificazioni costruite proprio in previsione dell'evento bellico.

(cenni storici tratti dal volume "Ferrara di Monte Baldo – dalle creste baldensi al "Vajo dell'Orsa" – Centro Turistico Giovanile A.C.A. "M. Baldo" Edizione 2017)

Nelle vicinanze si segnala

- il Sacriario del Monte Baldo, costruito nel 1986 per commemorare i caduti di tutte le guerre nati nei Comuni della Provincia di Verona;
- l'Orto Botanico del Baldo e l'Osservatorio Astronomico "Angeli Gelodi" in loc. Novezzina;
- il Vajo dell'Orsa, nel quale si sviluppa un percorso di torrentismo e canyoning noto in tutta Europa;
- Il Santuario Madonna della Corona, noto come il più ardito dei santuari d'Italia, sorge su una terrazza naturale della falesia del Baldo affacciata sulla valle dell'Adige. Luogo di eremitaggio sin dal 1200, la Chiesa fu officiata dai Cavalieri di Malta sino alla fine del XVIII secolo e poi affidata al clero Diocesano.



Dove arrivare

Centro "Fortunata Gresner"

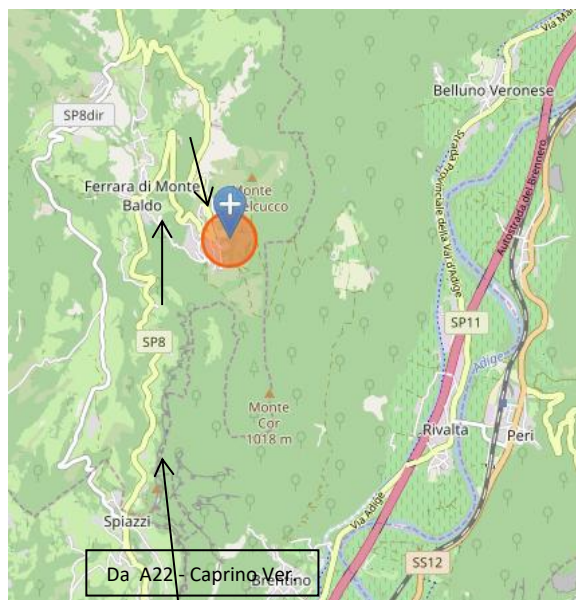
Via Egidio Meneghetti, 5 – loc. Albarè
37020 – Ferrara di Monte Baldo (VR)

Coordinate:

Lat 45°67'24.08"N Long 10°86'43.51" E
Quota: 996 m s.l.m.


Come arrivare

Dal Casello "Affi – Lago di Garda sud" della A22, prendere la SP8, superare Spiazzi e proseguire per Ferrara di Monte Baldo, dove si prosegue in direzione Novezza sino alla loc. Albarè dove al 2° tornante, si giunge all'ingresso del Centro "F. Gresner".



UNUCI

Delegazione Veneto e Trentino Alto-Adige
Sezione di Verona



ESERCITAZIONE VALUTATIVA PER PATTUGLIE MILITARI

2 - 4 OTTOBRE 2026





Caratteristiche principali

- Tema: La pattuglia da ricognizione e combattimento;
- Forza: pattuglia da quattro elementi;
- Ambiente: montagna medio – alta (900-2100 m s.l.m.);
- Lunghezza: 15 km circa;
- Durata: 24 h circa;
- Esercitazione continuativa;
- Prove tecniche: assalto, orientamento, movimento in ambiente ostile, primo soccorso, osservazione, richiesta di intervento, alpinismo, tiro, NBC;
- La gara si svolgerà con qualsiasi condizione meteo.

Programma di massima

Venerdì 2 ottobre:

- Entro le 21.00 ritrovo presso Centro “F. Gresner”- iscrizioni, alloggio e attività di preparazione. Cena libera.
- Ore 22.00 briefing,

Sabato 3 ottobre:

- Ore 06.30 inizio operazioni.

Domenica 4 ottobre:

- Ore 10.00 cerimonia di chiusura e premiazioni;
- Ore 12.00/13.00 buffet.

Premiazioni

La cerimonia di chiusura e premiazione si svolgerà in Ferrara di Monte Baldo.

Saranno consegnati i seguenti premi:

- Trofeo “Veneto FTX 2026” alla prima squadra in assoluto;
- Premi alle prime tre classificate di ciascuna categoria (in servizio / in congedo);
- Premio al miglior tiratore.




Ambiente Operativo

Il Monte Baldo è un massiccio prealpino situato tra le provincie di Verona e Trento, forma un poderoso contrafforte montano che si sviluppa in direzione nord – sud tra la valle dell’Adige (Vallagarina) ed il Lago di Garda. Le creste centrali raggiungono i 2.200 m slm.

Ferrara di Monte Baldo è posta in una conca sita sul lato centro orientale del Baldo, si sviluppa in numerose contrade, in ambiente prevalentemente prativo, delimitato da boschi di conifere.

Principali strade con traffico di attraversamento sono la SP8 e la SP8dir, il restante sistema viario è utilizzato sostanzialmente per spostamenti locali.

Numerosi sentieri e mulattiere attraversano l’area.



Iscrizioni

Sono ammesse squadre da 4 componenti formate da:

- Iscritti all’UNUCI;
- Iscritti Associazioni d’Arma (italiane ed estere);
- Personale delle FF.AA./Corpi Armati dello stato sia italiani che stranieri, in servizio o della riserva.

La quota di iscrizione per team è di Euro **250,00** comprensivi di pernottamento, pranzo della domenica e gadget ricordo.

Iscrizioni via e-mail ENTRO il 28.09.2026 a:

info@unuci-venetoftx.org

Informazioni:

www.unuci-venetoftx.org

Logistica

L’organizzazione fornirà alloggio attrezzato all’interno del Centro “Fortunata Gresner” per le notti del 2 e 3 ottobre.

Diverse esigenze personali saranno accolte a parte.

